

**INFORME DE MONITOREO DE MEDIOS\***

Fecha: 14/06/2024

Semananº24

Coordinación de Vigilancia Epidemiológica

\*Vigilancia basada en eventos de interés epidemiológico mediante el monitoreo de medios abiertos de comunicación locales y nacionales.

**Reporte de eventos:**

Amenaza	Tema	Medio	Fecha	Resumen	Liga	Prioridad	Verificación
Biológico	Posible interrupción de agua potable en 76 escuelas	El Sol de Cuernavaca	14 junio 2024	Esta interrupción del servicio se debe a una deuda del Instituto de la Educación Básica del Estado de Morelos (IEBEM) con el Sistema de Conservación, Agua Potable y Saneamiento de Agua de Jiutepec (SCAPSJ).	<a href="https://www.elsoldecuernavaca.com.mx/cal/deuda-del-iebem-dejarla-sin-agua-a-76-escuelas-en-jiutepec-12078999.html">https://www.elsoldecuernavaca.com.mx/cal/deuda-del-iebem-dejarla-sin-agua-a-76-escuelas-en-jiutepec-12078999.html</a>	Bajo	Ratificado
Social	Finaliza protesta de brazos caídos del TSJ	El Sol de Cuernavaca	13 junio 2024	En medio de presiones, este jueves 13 de junio terminaron las protestas de "brazos caídos" por parte de las y los trabajadores del Tribunal Superior de Justicia (TSJ) en apoyo al magistrado presidente Luis Jorge Gamboa Olea.	<a href="https://www.elsoldecuernavaca.com.mx/policiaca/finalizan-las-protestas-de-brazos-caidos-en-el-tsj-morelos-12082481.html">https://www.elsoldecuernavaca.com.mx/policiaca/finalizan-las-protestas-de-brazos-caidos-en-el-tsj-morelos-12082481.html</a>	Bajo	Ratificado
Accidentes	Prevención de accidentes, incendio de autos	Diario de Morelos	14 junio 2024	Los incendios en vehículos han sido casos muy frecuentes en los últimos días en diferentes puntos del estado, por lo que la jefatura de servicio de Ángeles Verdes en Morelos emitió una serie de recomendaciones para evitar estos incidentes y saber actuar cuando se presenten.	<a href="https://www.diariode-morelos.com/noticias/emiten-en-morelos-recomendaciones-para-prevenir-incendios-en-autos">https://www.diariode-morelos.com/noticias/emiten-en-morelos-recomendaciones-para-prevenir-incendios-en-autos</a>	Bajo	Ratificado
Sequia	Crisis hídrica en Morelos	La Unión	14 junio 2024	De acuerdo con el Monitor de Sequía en México del Servicio Meteorológico Nacional, al 31 de mayo de 2024 todos los municipios del estado de Morelos presentan un grado de sequía severa D2 en su territorio, que en el caso de Cuernavaca ha provocado una baja considerable en los niveles de los mantos acuíferos y pozos de la ciudad, teniendo una meta de reducción de demanda de entre el 15 al 25 por ciento, por lo que se considera necesario contar con la participación social en el uso correcto del recurso hídrico.	<a href="https://www.launion.com.mx/morelos/avances/noticias/251883-ante-crisis-hidrica-en-cuernavaca-ayuntamiento-capitalino-y-conaqua-emiten-recomendaciones.html">https://www.launion.com.mx/morelos/avances/noticias/251883-ante-crisis-hidrica-en-cuernavaca-ayuntamiento-capitalino-y-conaqua-emiten-recomendaciones.html</a>	Bajo	Ratificado
Biológico	Recomendaciones a grupos vulnerables de dengue	La Unión	14 junio 2024	Eduardo Sesma Medrano, jefe del Departamento de Epidemiología de SSM, indicó que en caso de presentar dolor abdominal intenso y continuo, fatiga, somnolencia, vómitos persistentes, inquietud, irritabilidad, acumulación de líquidos, sangrado en encías, nariz, heces y orina, se debe asistir de urgencia a su unidad médica.	<a href="https://www.launion.com.mx/morelos/avances/noticias/251881-reitera-ssm-recomendaciones-ante-sintomas-de-dengue-en-grupos-vulnerables.html">https://www.launion.com.mx/morelos/avances/noticias/251881-reitera-ssm-recomendaciones-ante-sintomas-de-dengue-en-grupos-vulnerables.html</a>	Bajo	Ratificado
Lluvias	14 municipios sin plan de contingencias ante lluvias	La Unión	14 junio 2024	Al menos catorce municipios incumplen con la entrega del plan de contingencia para la temporada de lluvias, informó la Coordinación de Protección Civil del Estado de Morelos (CPCPEM).	<a href="https://www.launion.com.mx/morelos/avances/noticias/251849-14-municipios-no-han-entregado-programa-de-atencion-a-lluvias-senala-cepcem.html">https://www.launion.com.mx/morelos/avances/noticias/251849-14-municipios-no-han-entregado-programa-de-atencion-a-lluvias-senala-cepcem.html</a>	Bajo	Ratificado
Cáncer	Prevención de cáncer de piel	La Unión	14 junio 2024	En el marco del Día Mundial del Cáncer de piel, que se conmemora este 13 de junio, el Hospital General de Cuernavaca "Dr. José G. Parres" recomendó a la población el uso de bloqueador solar de manera constante, toda vez que la mayor prevalencia de este padecimiento se da por exposición prolongada al sol.	<a href="https://lacronicademo-relos.com/hospital-general-de-cuernavaca-recomienda-evitar-exposicion-prolongada-al-sol-para-prevenir-cancer-de-piel/">https://lacronicademo-relos.com/hospital-general-de-cuernavaca-recomienda-evitar-exposicion-prolongada-al-sol-para-prevenir-cancer-de-piel/</a>	Bajo	Ratificado
Biológico	Prevención de cáncer de piel	La Unión	14 junio 2024	Como parte de la ampliación de la Campaña de Recuperación de Coberturas de Vacunación, con énfasis en prevención de Sarampión, Rubéola y Poliomielitis, la Secretaría de Salud, a través de Servicios de Salud de Morelos (SSM) y en coordinación con el Servicio Nacional de Salud Pública (SNSP) en Morelos, mantiene esta estrategia en hospitales y centros de salud.	<a href="https://lacronicademo-relos.com/invitan-a-los-padres-a-vacunar-a-sus-hijos-contra-el-sarampion/">https://lacronicademo-relos.com/invitan-a-los-padres-a-vacunar-a-sus-hijos-contra-el-sarampion/</a>	Bajo	Ratificado

Callejón Borda N°3 Col. Centro C.P. 62000  
Teléfono (777) 312 62 31 / 314 33 36 ext. 222

Calle Gómez Azcárate No. 205, Col. Lomas de la Selva  
C.P. 62270, Cuernavaca, Morelos. Tel.: 777 102 25 56

## INFORME DE RIESGOS METEOROLÓGICOS

Fecha: 14/06/2024

Semananº24

Coordinación de Vigilancia Epidemiológica

**Fuente:** Servicio Meteorológico Nacional de México, CONAGUA. <https://proteccioncivil.morelos.gob.mx/>

### TEMPORAL DE LLUVIAS INTENSAS A PUNTUALES TORRENCIALES EN EL SURESTE DEL PAÍS Y LA PENÍNSULA DE YUCATÁN

Este día, persistirá un **temporal de lluvias** intensas a puntuales torrenciales en el sureste mexicano y la Península de Yucatán, debido a un **canal de baja presión**; la **vaguada monzónica**; dos **zonas con probabilidad para desarrollo ciclónico**, la primera al sur de Guerrero y la segunda sobre el suroeste del Golfo de México; además de la **nueva onda tropical (No. 3)** que se desplazará al sur de la Península de Yucatán. Asimismo, **canales de baja presión**, en combinación con el **ingreso de humedad** del Golfo de México y Océano Pacífico, aunado a **inestabilidad en niveles altos de la atmósfera**, producirán lluvias y chubascos con descargas eléctricas y posible caída de granizo sobre el noroeste, norte, noreste, oriente, centro y occidente de la República Mexicana. Finalmente, continuará el ambiente caluroso a muy caluroso en gran parte del territorio nacional, con temperaturas superiores a 40 °C en 15 estados del país.

*Las lluvias puntuales fuertes a intensas podrían originar encharcamientos, inundaciones y deslaves, así como incremento en los niveles de ríos y arroyos.*

**Viento con rachas de 40 a 60 km/h, con posibles tolvánicas: Estado de México, Ciudad de México, Morelos.**

#### Intervalos de chubascos con lluvias puntuales fuertes (25 a 50 mm):

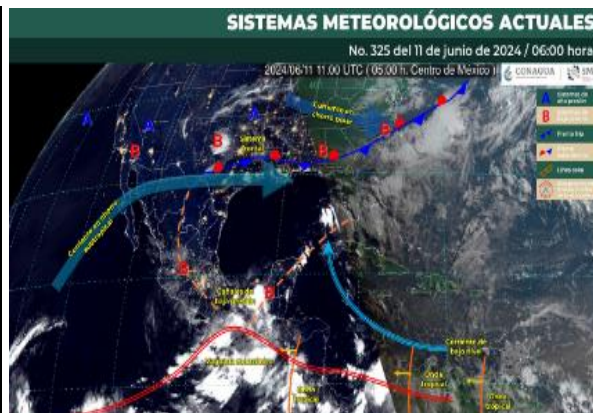
Tamaulipas, San Luis Potosí y **Morelos.**

**Temperaturas máximas 35-40 °C:**

**Morelos**, Puebla (norte y suroeste), Hidalgo (norte)

#### Pronóstico en región Mesa Central:

Cielo parcialmente nublado y ambiente fresco a templado por la mañana. Incremento de nublados por la tarde, **con lluvias puntuales** muy fuertes en Puebla y **fuertes en Morelos**; las cuales que podrían generar encharcamientos o inundaciones. Chubascos en Querétaro, Hidalgo y Tlaxcala, así como lluvias aisladas en Guanajuato. Por la tarde, ambiente cálido a caluroso. Viento de dirección variable de 10 a 25 km/h con rachas de 40 a 60 km/h y posibles tolvánicas en la región.



#### Recomendaciones de Protección Civil

##### TEMPERATURAS ALTAS:

- Extremar precaución ante temperaturas altas, dar especial atención a **personas enfermas y de la tercera edad, niños e indigentes.**
- Mantenerse fresco e hidratado, tomar **abundantes líquidos.**
- No exponerse por **tiempos prolongados a los rayos solares** para evitar insolación y golpes de calor.
- Utilizar **ropa y calzado ligero para esta temporada**, de preferencia en colores claros, para evitar que aumente la temperatura corporal e incluso se presente un "golpe de calor".
- **Mantener informada a la población.**

#### Nivel de riesgo alto

**Existe riesgo meteorológico para la población en general, en especial población de alta vulnerabilidad, pudiendo generar deshidratación, golpes de calor, insolación o quemaduras por efectos de radiación solar.**



<http://ssm.gob.mx>



Servicios de Salud Morelos



@MorelosSalud

Callejón Borda N°3 Col. Centro C.P. 62000  
Teléfono (777) 312 62 31 / 314 33 36 ext. 222

**Calle Gómez Azcárate No. 205, Col. Lomas de la Selva  
C.P. 62270, Cuernavaca, Morelos. Tel.: 777 102 25 56**

## INFORME DE MONITOREO VOLCÁNICO Y SISMOLÓGICO


Fecha: 14/06/2024

Semana N°24

Coordinación de Vigilancia Epidemiológica

**Fuente:** Servicio Sismológico Nacional, UNAM. / Centro nacional de Prevención de Desastres (CENAPRED)-SEGOB, SENEAM-SCT y NOAA.

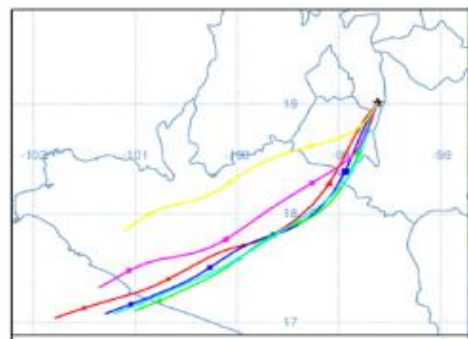
En las últimas 24 horas, mediante los sistemas de **monitoreo del volcán Popocatepetl**, se detectaron **33 exhalaciones**, acompañadas de vapor de agua, gases volcánicos y ligeras cantidades de ceniza. Además se identificaron **1040 minutos de temblor** de alta frecuencia y muy baja amplitud. Durante la mañana y al momento de este reporte se observa **emisión continua de vapor de agua, cenizas y gases volcánicos, con dispersión hacia el suroeste(SO)**.

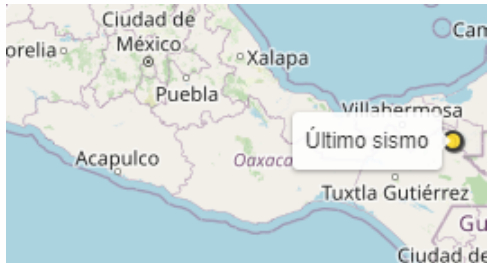
NIVEL DE ALERTA		AMARILLO-FASE 2	RECOMENDACIONES PARA LA FASE AMARILLO FASE 2
		<p><b>El volcán presenta incremento en su actividad, con explosiones esporádicas:</b></p> <ul style="list-style-type: none"> <li>Pluma continúa de vapor de agua y gas.</li> <li>Caída de ceniza leves a moderadas en poblaciones cercanas.</li> <li>Lanzamiento de fragmentos incandescentes y posibilidad de flujos piroclásticos de corto alcance asociado a las explosiones.</li> <li>Crecimiento y destrucción de domos de lava.</li> <li>Flujos de lodo o escombros de corto alcance.</li> </ul>	<ol style="list-style-type: none"> <li>Continuar con el <b>radio de seguridad de 12 km</b>, por lo que la <b>permanencia</b> en esa área <b>no está permitida</b>.</li> <li>Controlar el tránsito entre Santiago Xalitlintla y San Pedro Nexapa, vía Paso de Cortés.</li> <li>A las autoridades de <b>Protección Civil</b>, <b>mantener sus procedimientos preventivos</b>, de acuerdo con sus planes operativos.</li> <li>A la <b>población</b> se le recomienda <b>eleva la atención a los avisos de las autoridades de su localidad</b> y se exhorta a no acercarse al volcán, y mucho menos al cráter.</li> <li><b>Mantenerse fuera de cañadas ante posibles flujos de lodo</b>, principalmente en temporada de lluvias.</li> </ol>

### PRONOSTICO DE CAIDA DE CENIZA

En caso de una exhalación de ceniza volcánica, el pronóstico de trayectoria hacia el **sur-suroeste, cambiando al suroeste** (simulando exhalación cada hora en las próximas 6 horas), a su paso por la zona oeste y suroeste del estado de Puebla; **zona noreste, este, sureste, centro, sur y oeste-suroeste del estado de Morelos** y zona noreste, norte, centro y centro-sur del estado de Guerrero, para las **primeras 12 horas de pronóstico** (de las 14:00 a las 02:00 hora local). Posteriormente, para las **últimas 12 horas de pronóstico** (de las 02:00 a las 14:00 hora local del día siguiente), las trayectorias continuarían sobre la zona centro, norte, suroeste, noroeste, oeste y oeste-suroeste del estado de Guerrero y sobre el Océano Pacífico.

**SIN REPORTE DE POBLACIÓN AFECTADA AL MOMENTO DE ESTE INFORME**



SISMOS	<p>Se registró sismo de magnitud de <b>3.9 grados</b> Richter, a las 16:57:45 hrs con localización del epicentro a 18 km al sur de Emiliano Zapata, Tabasco.</p> <p><b>NO PERCIBIDO EN EL ESTADO DE MORELOS.</b></p>	
	REPORTE DE DAÑOS A LA POBLACION	
	PROTECCIÓN CIVIL	Sin reporte de daños a la población ni a la infraestructura en salud.



<http://ssm.gob.mx>



Servicios de Salud Morelos



@MorelosSalud

Callejón Borda N°3 Col. Centro C.P. 62000  
Teléfono (777) 312 62 31 / 314 33 36 ext. 222

**Calle Gómez Azcárate No. 205, Col. Lomas de la Selva  
C.P. 62270, Cuernavaca, Morelos. Tel.: 777 102 25 56**

**INFORME DE MONITOREO DE TEMPERATURAS Y CALIDAD DEL AIRE**

Fecha: 14/06/2024

Semana N°24

Coordinación de Vigilancia Epidemiológica

Fuente: Comisión Estatal de Agua (CEAGUA)

**PRONOSTICO DE TEMPERATURAS POR  
MUNICIPIO**

Municipio	Min.	Max.	Municipio	Min.	Max.
Amacuzac	18°	41°	Tepalcingo	21°	39°
Cuautla	20°	37°	Ayala	22°	40°
Jiutepec	21°	38°	Huitzilac	11°	26°
Temixco	20°	40°	Tepoztlán	20°	37°
Tlaltizapán	22°	41°	Zacualpan	17°	32°
Axochiapan	22°	40°	Tlaquiltenango	22°	42°
Cuernavaca	20°	38°	Puente de Ixtla	21°	41°
Jojutla	21°	41°			

**TEMPERATURAS MÁXIMAS Y MÍNIMAS,  
ULTIMAS 24 HRS**

**Mínimas**

Huitzilac 11°  
26°

Tetela del Volcán 14°  
28°

Totolapan 15°  
32°

Ocuituco 17°  
31°

**Máximas**

Tlaquiltenango 22°  
42°

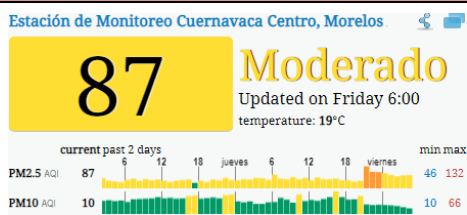
Jojutla 21°  
41°

Axochiapan 22°  
40°

Zacatepec 23°  
40°

**CALIDAD DEL AIRE**

**ÍNDICE AIRE Y SALUD**



**NIVEL DE RIESGO ASOCIADO**

**Moderado**

Las personas sensibles pueden experimentar síntomas respiratorios (asmáticos), posible agravamiento de enfermedad pulmonar y cardiaca en personas con enfermedad cardiopulmonar y adultos mayores.

**RECOMENDACIONES**

**GRUPOS  
SENSIBLES**

Considera reducir las actividades físicas vigorosas al aire libre.

**PARA TODA  
LA  
POBLACIÓN**

Disfruta las actividades al aire libre.



<http://ssm.gob.mx>



Servicios de Salud Morelos



@MorelosSalud

Callejón Borda N°3 Col. Centro C.P. 62000  
Teléfono (777) 312 62 31 / 314 33 36 ext. 222

Calle Gómez Azcárate No. 205, Col. Lomas de la Selva  
C.P. 62270, Cuernavaca, Morelos. Tel.: 777 102 25 56



## INFORME DE MONITOREO EPIDEMIOLÓGICO

Fecha: 14/06/2024

Semanan°24

Coordinación de Vigilancia Epidemiológica

**Fuente:** Jurisdicciones Sanitarias del estado de Morelos.

### JURISDICCION SANITARIA I:

- ☞ AL MOMENTO DE ESTE REPORTE Y COMO PARTE DEL SEGUIMIENTO A LOS CASOS DE IMPORTANCIA EPIDEMIOLOGICA **LA UIES ESTATAL NO HA RECIBIDO INFORME DE EVENTOS EXTRAORDINARIOS DE NOTIFICACION INMEDIATA** POR PARTE DE LA JURISDICCION SANITARIA DE:
- **TEMPERATURAS NATURALES EXTREMAS**

### JURISDICCION SANITARIA II:

- ☞ AL MOMENTO DE ESTE REPORTE Y COMO PARTE DEL SEGUIMIENTO A LOS CASOS DE IMPORTANCIA EPIDEMIOLOGICA **LA UIES ESTATAL NO HA RECIBIDO INFORME DE EVENTOS EXTRAORDINARIOS DE NOTIFICACION INMEDIATA** POR PARTE DE LA JURISDICCION SANITARIA DE:
- **TEMPERATURAS NATURALES EXTREMAS**

### JURISDICCION SANITARIA III:

- ☞ AL MOMENTO DE ESTE REPORTE Y COMO PARTE DEL SEGUIMIENTO A LOS CASOS DE IMPORTANCIA EPIDEMIOLOGICA **LA UIES ESTATAL NO HA RECIBIDO INFORME DE EVENTOS EXTRAORDINARIOS DE NOTIFICACION INMEDIATA** POR PARTE DE LA JURISDICCION SANITARIA DE:
- **TEMPERATURAS NATURALES EXTREMAS**



<http://ssm.gob.mx>



Servicios de Salud Morelos



@MorelosSalud

Callejón Borda N°3 Col. Centro C.P. 62000  
Teléfono (777) 312 62 31 / 314 33 36 ext. 222

**Calle Gómez Azcárate No. 205, Col. Lomas de la Selva  
C.P. 62270, Cuernavaca, Morelos. Tel.: 777 102 25 56**